

MESTSKÁ ČASŤ BRATISLAVA-NOVÉ MESTO

Junácka ul. č. 1, 832 91 Bratislava 3

ÚKaSP-2014 -15/1426/Vim-4

Bratislava 26.3.2015

ROZHODNUTIE

Mestská časť Bratislava - Nové Mesto, ako stavebný úrad príslušný podľa § 117 ods. 1 zákona č. 50/1976 Zb. o územnom plánovaní a stavebnom poriadku v znení neskorších predpisov (ďalej len „stavebný zákon“) v spojitosti s § 7b zákona č. 377/1990 Zb. o hlavnom meste Slovenskej republiky Bratislave v znení neskorších predpisov (ďalej len „stavebný úrad“) na základe uskutočneného územného konania vedeného v súlade s § 35 a nasl. stavebného zákona rozhodla takto:

podľa § 39, § 39a stavebného zákona a § 46 zákona č. 71/1967 Zb. o správnom konaní v znení neskorších predpisov vydáva

územné rozhodnutie

na umiestnenie líniovej stavby: " MČ Bratislava Vinohrady Vtáčnik vodojem " na pozemkoch parc. č. 4859/1, 4858, 4857/1, 4854/4, 4845/4, 4845/1, 4844, 4843, 4842, 4841/5, 4832, 4829, 4828, 4824/4 a 4824/3 v katastrálnom území Vinohrady navrhovateľovi akciovej spoločnosti Bratislavská vodárenská spoločnosť, so sídlom Prešovská 48, 826 46 Bratislava.

Líniová stavba sa člení na tieto stavebné objekty:

SO 01	Vodojem 2x500m ³
SO 02	Oporný múr
SO 03	Terénne a sadové úpravy
SO 04	Oplotenie areálu
SO 05	Výtlačné potrubie
SO 06	Zásobné potrubie II. tl. pásmo
SO 07	Zásobné potrubie III. tl. pásmo
SO 08	Jednotná kanalizácia
SO 09	NN prípojka.

I.

Stavba sa umiestňuje podľa situácie v M 1:1000 a podľa projektovej dokumentácie pre umiestnenie stavby spracovanej Ing. Štefanom Hromadom, v marci 2014, pri rešpektovaní podmienok tohto rozhodnutia.

II.

Pre umiestnenie a projektovú prípravu stavby sa určujú tieto podmienky:

A. Urbanisticko - architektonické podmienky:

Pozemok je situovaný v lokalite bývalých vinohradov, je svažitého charakteru a v súčasnosti prístupný poľnou cestou. V riešenom území sa nachádzajú existujúce vodárenské objekty

Handwritten signature

celomestského významu, vodojemy I. tlakového pásma Vtáčnik a Podkolibské vodojemy a s nimi spojená technická infraštruktúra.

SO 01 Vodojem 2x500m³

Umiestňovaný objekt má moderný výraz s plochou strechou, ktorá bude zazelenená, je zapustený do svahu. Čelná strana bude tvorená z oporného múru, ktorý bude v oblúku kopírovať chodník pozdĺž bočnej strany oplotenia a navrhovanej komunikácie. Dno vodojemu bude na kóte -2m = 219m.n.m., upravený terén pred vstupom do objektu bude na kóte 220,8m.n.m, obsyp vodojemu bude na kóte 226m.n.m.

SO 02 Oporný múr

Oporné múry pred vodojemom tvoria dva segmenty, ktoré sú ukončené pred čelnou stenou manipulačnej komory. Viditeľná výška oporných múrov má výšku 5,5m v zadnej časti sa znižuje na 0,2m nad chodníkom, ktorý bude vybudovaný pred opornými múrmi a samotným vstupom do komory.

SO 03 Terénne a sadové úpravy

Objekt vodojemu bude umiestnený a postavený v otvorenej stavebnej jame. Výkopový materiál bude použitý na spätný zásyp. Terénne úpravy budú zrealizované po vybudovaní oporných múrov, ktoré budú zachytávať obsyp vodojemu. Zatrávnená plocha bude ohraničená vonkajším oplotením a konštrukciou oporných múrov.

SO 04 Oplotenie areálu

Celková dĺžka drôteného panelového oplotenia je 42m a rámového oplotenia oporných múrov má dĺžku 11,8m a 32m, výška oboch typov oplotenia bude 2,0m.

SO 05 Výtlačné potrubie

Navrhované výtlačné potrubie DN 150 sa napojí na existujúce potrubie DN 200 vo vodojeme Vtáčnik a trasované je pozdĺž pozemkov vo vlastníctve Slovenského pozemkového fondu a spol. Z&T až do navrhovaného vodojemu.

SO 06 Zásobné potrubie II. tl. pásmo

Zásobné potrubie sa napojí z manipulačnej komory navrhovaného vodojemu a zaústi sa navrhovaným potrubím DN 150 na existujúci vodovod DN 200 v stavbe Green Park – Vtáčnik.

SO 07 Zásobné potrubie III. tl. pásmo

V manipulačnej komore navrhovaného vodojemu sa zrealizuje ATS pre čerpanie do III. tlakového pásma pre vyššie umiestnené stavby .

SO 08 Jednotná kanalizácia

Navrhovaná kanalizácia rieši predĺženie existujúcej stoky BV-1 (stoka A) k navrhovanému vodojemu. Navrhovaná kanalizácia sa napojí do stoky BV-1 DN 600 v Tupého ulici(nová časť).

SO 09 NN prípojka.

Napojenie NN je navrhnuté káblom v zemi, ktorý bude napojený z DTS vybudovanej v lokalite Vtáčnik.

B. Podmienky umiestnenia:

Stavebný objekt SO 01 Vodojem bude umiestnený na pozemku parc. č.4841/5 v katastrálnom území Vinohrady v týchto odstupových vzdialenostiach od jestvujúcich stavieb a pozemkov:

- od pozemku parc. č. 4840 - 2,7 m
- od pozemku parc. č. 4841/4 – 1,91 m
- od pozemku parc. č. 4858 - 5,35 m

Stavebný objekt SO 02 Oporný múr bude umiestnený na pozemku parc. č.4841/5 v katastrálnom území Vinohrady v týchto odstupových vzdialenostiach od jestvujúcich stavieb a pozemkov:

- od pozemku parc. č. 4840 - 0,6 m
- od pozemku parc. č. 4842 – 5,39m
- od pozemku parc. č. 4841/4 – 0,98 m
- od pozemku parc. č. 4858- 4,85 m

Výškové osadenie: $\pm 0,000$ m = 221,00 m n. m.

Výška stavby : + 5,0m=226,00 m n. m.

C. Podmienky napojenia na inžinierske siete:

- zásobovanie elektrickou energiou:
novou zemnou prípojkou s napojením sa novú distribučnú TS v lokalite Vtáčnik
- zásobovanie vodou:
potrubie DN 150 sa napojí na existujúce potrubie DN 200 v existujúcom vodojeme Vtáčnik
- odkanalizovanie:
navrhovaná kanalizácia sa napojí do stoky BV-1 DN 600 v Tupého ulici

D. Podmienky vyplývajúce z vyjadrení dotknutých orgánov :

- pred začatím zemných prác zabezpečiť vytýčenie podzemných vedení technického vybavenia územia
- rešpektovať ochranné pásma existujúcich vedení technického vybavenia územia
- križovania a súbeh podzemných vedení technického vybavenia územia riešiť v súlade s platnými technickými normami
- výkopové práce v blízkosti podzemných vedení technického vybavenia územia vykonávať s najväčšou opatnosťou a bezpodmienečne nepoužívať nevhodné náradie, práce vykonávať ručne
- odkryté podzemné vedenia technického vybavenia územia zabezpečiť proti poškodeniu
- preukázateľne oboznámiť zamestnancov, ktorí budú vykonávať zemné práce, s vytýčenou a vyznačenou polohou podzemného vedenie technického vybavenia územia a tiež s podmienkami, ktoré boli na jeho ochranu stanovené
- počas realizácie stavby nezaťažovať nad prípustnú mieru užívanie stavbou dotknutých nehnuteľností.

Regionálny úrad verejného zdravotníctva Bratislava, hlavné mesto č. HŽP/8035/2014 zo dňa 6.5.2014:

Pri kolaudácii stavby predložiť:

- výsledok laboratórneho rozboru vzorky vody, ktorý preukáže vyhovujúcu kvalitu pitnej vody podľa NV SR č. 354/2006 Z.z., ktorým sa ustanovujú požiadavky na vodu určenú na ľudskú spotrebu a kontrolu kvality vody určenej na ľudskú spotrebu
- preukázať, že na účely danej stavby bolo použité potrubie vyrobené v súlade so správnou praxou § 18 zák. č. 355/2007 Z.z..

Okresný úrad Bratislava, odbor starostlivosti o životné prostredie vyjadrenie

č.OU-BA-OSZP3-2014/034752/LOL/III-vyj. zo dňa 30.4.2014

- stavba vodojemu je vodná stavba podľa §52 vodného zákona a na jej povolenie je potrebné rozhodnutie orgánu štátnej vodnej správy podľa § 26 vodného zákona

č. OU-BA-OSZP3-2014/35011-1/DAD/III zo dňa 27.5.2014

- držiteľ odpadov je povinný odovzdávať odpady na zneškodnenie len fyzickým alebo právnickým osobám, ktoré sú na tuto činnosť oprávnené.
- držiteľovi odpadu sa nepovoľuje odpad skladovať, tento sa musí hneď po vytvorení odvieť k oprávnenému odberateľovi.
- držiteľ odpadov bude odpady zhromažďovať podľa druhov odpadov a zabezpečí ich pred znehodnotením, odcudzením alebo iným nežiaducim účinkom.
- držiteľ odpadov bude viesť a uchovávať evidenciu o druhoch a množstve odpadov, ich zhodnotení a zneškodnení
- preukázať pred začatím zemných prác spôsob nakladania s odpadom 17 05 04 zemina a kamenivo a 17 05 06 zemina iná ako uvedená v 17 05 05
- držiteľ odpadov predloží hlásenie o vzniku a nakladaní s odpadom (§ 10 vyhláška MŽP SR č. 283/2001 Z.z.) ak ročne nakladá s viac ako jednou tonou ostatných odpadov v termíne do 31. januára nasledujúceho kalendárneho roka.
- držiteľ odpadov predloží Okresnému úradu Bratislava najneskôr v rámci kolaudácie doklady o materiálovom zhodnotení, alebo zneškodnení odpadov zo stavby oprávnenou osobou.
- posúdenie.

Hlavné mesto Slovenskej republiky Bratislava č. MAGS-ORM 47062/14/253353 zo dňa 9.6.2014:

- vykonávať investičnú činnosť v súlade s ustanoveniami všeobecne záväzného nariadenia č.8/1993 o starostlivosti o verejnú zeleň na území hlavného mesta SR Bratislavy
- umiestniť kontajnery resp. zberné nádoby pre komunálny odpad na vlastnom pozemku za dodržania hygienických, estetických a protipožiarnych podmienok; umiestnenie riešiť tak, aby obsluha zberného vozidla mala prístup na manipuláciu s odpadom.

Západoslovenská energetika, a.s. zo dňa 15.5.2014:

- meranie odberu umiestniť v elektromerovom rozvádzači RE prístupnom z verejného priestranstva
- požadujeme predložiť na posúdenie projektovú dokumentáciu pre povolenie stavby .

4209/1

Krajské riaditeľstvo PZ v Bratislave, Krajský dopravný inšpektorát č. KRPZ-BA-KDI3-19-084/2014 zo dňa 24.4.2014:

- v prípade priameho zásahu stavby do pozemných komunikácií, podmieňujeme začatie realizácie uvedenej stavby predložením projektu organizácie dopravy počas výstavby a jeho odsúhlasenie v Operatívnej komisii oddelenia dopravy Magistrátu hl.m. Sr Bratislavy, kde budú dohodnuté konkrétne podmienky a tiež presný termín realizácie.

Krajský pamiatkový úrad Bratislava č. KPUBA-2014/10079-2/31460/PRA zo dňa 15.5.2014:

- v prípade archeologického nálezca alebo osoba zodpovedná za vykonanie prác podľa § 40 ods.2 a 3 pamiatkového zákona oznámi nález KPU a nález ponechá bezo zmeny.

Dopravný úrad č. 11780/2014/ROP-002-P/19757 zo dňa 8.7.2014

- najvyšší bod vodojemu, vrátane všetkých zariadení umiestnených na streche, stavebných objektov a zariadení umiestnených na parc. č. 4841/5 a najvyšší bod stavebných mechanizmov použitých pri výstavbe neprekročí nadmorskú výšku v rozmedzí 249,3-250,8 m n.m. Bpv.

III.

Platnosť územného rozhodnutia:

1. Toto rozhodnutie podľa § 40 ods.1) stavebného zákona platí tri roky odo dňa, kedy nadobudlo právoplatnosť, nestráca však platnosť, pokiaľ bola v tejto lehote podaná žiadosť o povolenie stavby.
2. Predĺženie platnosti tohto rozhodnutia je možné podľa § 40 ods. 3) stavebného zákona len na základe dostatočne odôvodnenej žiadosti podanej stavebnému úradu minimálne 90 dní pred uplynutím uvedenej lehoty.

IV.

V konaní boli uplatnené námietky účastníkom konania Ing. Alfrédom Nittnausom, bytom Sedmokrásková 7, 821 01 Bratislava, ktoré sa týkali nedostatočne vyznačených odstupových vzdialeností od jeho nehnuteľnosti a zosúladenia umiestňovanej stavby s budúcou komunikáciou v danej lokalite.

Stavebný úrad uplatneným námietkam vyhovel a ich riešenie je zahrnuté v grafickej prílohe č.1 a č.2 tohto rozhodnutia.

Odôvodnenie

Dňa 19.5.2014 akciová spoločnosť Bratislavská vodárenská spoločnosť, so sídlom Prešovská 48, 826 46 Bratislava, ktorú v konaní na základe plnej moci zastupuje Ing. Štefan Hromada – HYDRO, so sídlom Sibírska 29, 831 02 Bratislava, požiadala o vydanie územného rozhodnutia na umiestnenie líniovej stavby: " MČ Bratislava Vinohrady Vtáčnik vodojem " na pozemkoch parc. č. 4859/1, 4858, 4857/1, 4854/4, 4845/4, 4845/1, 4844, 4843, 4842, 4841/5, 4832, 4829, 4828, 4824/4 a 4824/3 v katastrálnom území Vinohrady.

Nakoľko predložené podanie neposkytovalo dostatočný podklad pre posúdenie umiestnenia líniovej stavby stavebný úrad vyzval navrhovateľa k doplneniu podania a konanie bolo prerušené rozhodnutím č. ÚKaSP-2014/1426/Vim-126 zo dňa 16.6.2014. Nedostatky podania boli odstránené dňa 22.1.2015.

Nakoľko sa umiestnenie líniovej stavby týka veľkého počtu účastníkov konania, stavebný úrad v súlade s ustanovením §36 ods.1) a §36 ods.4) stavebného zákona oznámil dňa 10.2.2015 začatie územného konania dotknutým orgánom a známym účastníkom konania verejnou vyhláškou a podľa § 36 ods. 2) stavebného zákona, upustil od ústneho pojednávania a miestneho zisťovania. Účastníci konania a dotknuté orgány mohli uplatniť svoje pripomienky a námietky do 20.3.2015. Stavebný úrad upozornil účastníkov konania, že podľa § 42 ods. 4) stavebného zákona v odvolacom konaní sa neprihliada na námietky, ktoré neboli uplatnené v prvostupňovom konaní. V konaní žiaden dotknutý orgán nepožiadaval o predĺženie lehoty na vydanie stanoviska.

Do podkladov rozhodnutia nahliadol Ing. Peter Manca, bytom Podhradie 59, 900 21 Svätý Jur a Ing. Alfréd Nittnaus, bytom Sedmokrásková 7, 821 01 Bratislava.

V priebehu konania sa písomne vyjadril Hasičský a záchranný útvar hl.m. SR Bratislavy a Bratislavská teplárenská a.s.

Stavebný úrad pri posudzovaní a rozhodovaní o umiestnení stavby vychádzal z platných osobitných hmotno-právnych predpisov a vyjadrení dotknutých orgánov kompetentných posúdiť návrh na umiestnenie stavby, pričom zistil, že jej umiestnenie neodporuje hľadiskám starostlivosti o životné prostredie, čo je dokladované záväznými stanoviskami uvedenými vo výroku rozhodnutia. V uskutočnenom konaní bol posúdený investičný zámer vo vzťahu k Územnému plánu hlavného mesta SR Bratislavy, rok 2007 v znení zmien a doplnkov, ktorý pre dotknuté územie určuje funkčné využitie územia – zmiešané územia bývania a občianskej vybavenosti, kód funkcie 601 t.j. územia určené na umiestnenie stavieb a zariadení vodného hospodárstva. Stavebný pozemok je súčasťou územia definovaného ako rozvojové územie. Umiestňovaná stavba svojou funkciou, architektonickým stvárnením a spôsobom zástavby nenarúša charakteristický obraz a proporcie konkrétneho územia, čo je dokladované záväzným stanoviskom Hlavného mesta Slovenskej republiky Bratislava č. MAGS-ORM 47062/14/253353 zo dňa 9.6.2014

Navrhovateľ pred začatím územného konania, okrem vo výroku citovaných vyjadrení, zabezpečil súhlasné stanoviská týchto dotknutých orgánov a organizácií: Mestská časť Bratislava Nové – Mesto, Bratislavská vodárenská spoločnosť a.s., SPP distribúcie a.s., MO SR, Okresný úrad Bratislava, odbor civilnej ochrany a krízového riadenia, Okresný úrad Bratislava, odbor starostlivosti o životné prostredie, Okresný úrad Bratislava, pozemkový a lesný odbor, Okresný úrad Bratislava, odbor opravných prostriedkov referát pôdohospodárstva, Okresný úrad Bratislava, odbor cestnej dopravy a pozemných komunikácií, Bratislavský samosprávny kraj, Ministerstvo vnútra SR, Hasičský a záchranný útvar hl. m. SR Bratislavy a správcov podzemných vedení technického vybavenia územia.

Podmienky z vyjadrení dotknutých orgánov sú zahrnuté do podmienok rozhodnutia o umiestnení stavby. Stavebný úrad posúdil stanoviská dotknutých orgánov a ich vzájomný súlad.

Stavebný úrad zistil, že umiestnením stavby nie sú ohrozené verejné záujmy ani neprímerane obmedzené oprávnené záujmy účastníkov konania. Na základe toho stavebný úrad rozhodol tak, ako je vo výroku rozhodnutia uvedené.

Poučenie

Proti tomuto rozhodnutiu možno podať odvolanie do 15 dní odo dňa jeho oznámenia na Mestskú časť Bratislava- Nové Mesto, Junácka 1, 832 91 Bratislava, pričom odvolacím orgánom je Okresný úrad Bratislava. Toto rozhodnutie je preskúmateľné súdom po vyčerpaní riadnych opravných prostriedkov.



Mgr. Rudolf Kusý
starosta mestskej časti
Bratislava - Nové Mesto

Správny poplatok vo výške 40 € zaplatený v pokladni tunajšieho úradu.

Príloha:

č.1 situácia umiestnenia stavby M1:1000

č.2 situácia umiestnenia stavby M1:500 z 3/2015

Doručuje sa

Na vedomie

1. Okresný úrad Bratislava, odbor starostlivosti o životné prostredia, Odborárske nám.3, 810 05 Bratislava
2. Okresný úrad Bratislava, referát pôdohospodárstva, Staromestská 6, 814 40 Bratislava
3. Okresný úrad Bratislava, odbor civilnej ochrany, Staromestská 6, 814 40 Bratislava
4. Regionálny úrad verejného zdravotníctva Bratislava hl. m. SR, Ružinovská 8, 820 09 Bratislava 29, P.O.BOX 26
5. Krajské riaditeľstvo PZ Bratislava – KDI, Špitálska 14, 812 28 Bratislava 1
6. Hasičský a záchranný útvar hl. m. SR Bratislavy, Staromestská 6, 811 03 Bratislava
7. Úrad Bratislavského samosprávneho kraja, Sabinovská ul. 16, P.O.BOX 106, 820 05 Bratislava 25
8. Západoslovenská distribučná a.s., Čulenova 6, 816 47 Bratislava 1
9. Slov. plyn. priemysel - distribúcia, a.s., Mlynské nivy 44/B, 825 11 Bratislava
10. Bratislavská teplárenská, a.s., Bajkalská 21/A, 829 05 Bratislava
11. Krajský pamiatkový úrad Bratislava, Leškova 17, 811 04 Bratislava
12. Ministerstvo obrany SR, Správa nehnuteľností a výstavby, Kutuzovova 8, 832 47 Bratislava
13. Dopravný úrad, Letisko M.R. Štefánika, 823 05 Bratislava
14. Bratislavská vodárenská spoločnosť Prešovská 48, 826 46 Bratislava, doručuje sa Ing. Štefan Hromada – HYDRO, Sibírska 29, 831 02 Bratislava
15. GTC Real Estate Vinohrady s.r.o., Jarošova 1, 831 03 Bratislava

16. Slovenský pozemkový fond, Búdkova 36, 817 15 Bratislava
17. Z&T a.s., Tuhovská 15, 830 06 Bratislava
18. Ľudmila Bachratá, A.Kubinu 6, 917 01 Trnava
19. Ing. Lívia Chudá, Mierova 28, 821 01 Bratislava
20. Ing. Ján Petrík, Jégeho 5, 821 01 Bratislava
21. PhDr. Dagmar Petříková, CSc., Jégeho 5, 821 01 Bratislava
22. Ing. Igor Horváth, Záhradnícka 13, 821 01 Bratislava
23. Ing. Rastislav Hlaváč, Budyšínska 14, 831 03 Bratislava
24. Ing. Peter Manca, Podhradie 59, 900 21 Svätý Jur
25. Mgr. Michal Ruttkay, Gabčíkova 6, 845 05 Bratislava
26. Ing. Darina Ruttkayová, Gabčíkova 6, 845 05 Bratislava
27. Rudolf Šebek, Drotárska 1, 811 05 Bratislava
28. Katarína Janasová, Panenská 18, 811 01 Bratislava
29. Bernardína Lojdllová, Hrobákova 9, 851 05 Bratislava
30. Mária Krnáčová, Odeská 11, 821 04 Bratislava
31. Ing. Alfréd Nittnaus, Sedmokrásková 7, 821 01 Bratislava
32. Adriana Nittnausová, Sedmokrásková 7, 821 01 Bratislava
33. Hl. m. SR Bratislava, primátor, Primaciálne nám. 1, 814 71 Bratislava

Účastníci konania:

Doručenie verejnou vyhláškou vyvesenou na úradnej tabuli mestskej časti Bratislava-Nové Mesto na Junáckej ul. č.1, Bratislava po dobu 15 dní:

1. Bratislavská vodárenská spoločnosť Prešovská 48, 826 46 Bratislava, doručuje sa Ing. Štefan Hromada – HYDRO, Sibírska 29, 831 02 Bratislava
2. GTC Real Estate Vinohrady s.r.o., Jarošova 1, 831 03 Bratislava
3. Slovenský pozemkový fond, Búdkova 36, 817 15 Bratislava
4. Z&T a.s., Tuhovská 15, 830 06 Bratislava
5. Ľudmila Bachratá, A.Kubinu 6, 917 01 Trnava
6. Ing. Lívia Chudá, Mierova 28, 821 01 Bratislava
7. Ing. Ján Petrík, Jégeho 5, 821 01 Bratislava
8. PhDr. Dagmar Petříková, CSc., Jégeho 5, 821 01 Bratislava
9. Ing. Igor Horváth, Záhradnícka 13, 821 01 Bratislava
10. Ing. Rastislav Hlaváč, Budyšínska 14, 831 03 Bratislava
11. Ing. Peter Manca, Podhradie 59, 900 21 Svätý Jur
12. Mgr. Michal Ruttkay, Gabčíkova 6, 845 05 Bratislava
13. Ing. Darina Ruttkayová, Gabčíkova 6, 845 05 Bratislava
14. Rudolf Šebek, Drotárska 1, 811 05 Bratislava
15. Katarína Janasová, Panenská 18, 811 01 Bratislava
16. Bernardína Lojdllová, Hrobákova 9, 851 05 Bratislava
17. Mária Krnáčová, Odeská 11, 821 04 Bratislava
18. Ing. Alfréd Nittnaus, Sedmokrásková 7, 821 01 Bratislava
19. Adriana Nittnausová, Sedmokrásková 7, 821 01 Bratislava
20. Hl. m. SR Bratislava, primátor, Primaciálne nám. 1, 814 71 Bratislava
21. Vlastníci nehnuteľnosti na pozemku parc. č. 4854/4 zapísaný na liste vlastníctva č.5762:
GTC Real Estate Vinohrady s.r.o., Somorovská Miroslava, Jakubec Dušan Ing., Jakubcová Gabriela Ing., Holzerová Mária, Peško Marcel, Pešková Dana, Klačková Zuzana Ing., Scheerová Sylvia, Živica Daniel, Cagáň Pavol Ing., Afanasyev Svyatoslav, Oľga Khomenko, TWIINS, s.r.o., Šimek Jozef Mgr., Tvrdoň Peter,

maekw

Tvrdoňová Andrea MUDr., Hanzel Roman Mgr., Svoreň Jaromír Svoreňová Mária, Bohdan Róbert, Augustovič Branislav, Tatra-Leasing, s.r.o., Klasová Hándlová Petra, Beleš Miroslav Mgr., Payer Juraj, Van Der Berg Dáša, Van Der Berg Raoul, Gerženi Juraj, Dária Sládečková, Zatloukal Ivan Ing., Krehel'ová Renáta, Nemeč Ľubomír, Heinrich Roman Mgr., Tvarožek Pavol Mgr., Tvarožková Ľubica Mgr., Kšiňan Alexander Ing., TRADEX INT. s.r.o., Karcolová Mária Mgr., Petro Dominik Ing., m:zone s.r.o., Kavkin Alexander Valerjevič Senčáková Lýdia, Lišková Jana, COLUNA s.r.o., Nagy Attila Ing., Štadler Peter, Hudoba Michal, Benčo Ladislav Ing., Oľga Benčová Ing., Dembická Lenka Mgr., Mosný Peter Ing., Herdová Petra, Jošt Juraj Ing., Janík Miroslav, RGS-Trade, s.r.o., Baňasová Lucia Mgr., Cupák Kristián, Adamečková Darina, Teplica Michal, HP STROJÁRNE, spol. s r.o., Hrapková Eva Ing., Šebestová Magdaléna Mgr., Feješová Olga Ing., Menkeová Lucia JUDr., Marônek Ján Mgr., Kissová Jana, Karšayová Alexandra, Capková Renáta Ing., Balko Štefan Ing., Ježík Vendelín, Ježíková Marta Mgr., Holzerová Mária, Daubnerová Daniela, DA Development, s.r.o., Khandl Vladimír Ing., Khandlová Jana, Griglak Tomáš, Kokindová Mária, Krídl Tomáš, Kováčik Juraj Ing., Kováčik Grendelová Michaela, Di Giacomo Stéphane, Dembická Katarína Mgr., Katuščák Vladimír, Macajová Eva MUDr., Izakovičová Milada Ing., Mészáros Matúš, Sandra Mészárosová

Potvrdenie dátumu zverejnenia rozhodnutia

Dátum vyvesenia na úradnej tabuli:

Dátum zvesenia z úradnej tabuli:

pečiatka, podpis

LEGENDA

- KATASTRÁLNY STAV
- NAVRHOVANÝ STAV
- VODOJEM
- DOČASNÝ ZÁBER
- RIEŠENÉ ÚZEMIE V AKCII "OBYTNÝ SÚBOR VTÁČNIK" INVESTOR Z&T a.s.

Mestský územný plán Bratislava - Nové Mesto
 Tento územný plán je súčasťou územného rozhodnutia
 č. UkaSP 2014-15/4426/Um-4
 vydaného dňa
 26.3.2015

Handwritten signature
podpis



SÚRADNICOVÝ SYSTÉM : S-JTSK



AKCIA: MČ BRATISLAVA VINOHRADY VTÁČNIK VODOJEM PRÍLOHA: KATASTRÁLNA SITUÁCIA	HYDRO ING. ŠTEFAN HROMADA Sibírska 29, 831 02 Bratislava SLOVENSKÁ REPUBLIKA Tel.: 00421/02/44460093 E-mail.: hydro@hydro-sk.sk
INVESTOR:	BRATISLAVSKÁ VODÁRENSKÁ SPOLOČNOSŤ, a.s., PREŠOVSKÁ 48, 826 46 BRATISLAVA
HIP:	ING. Š. HROMADA <i>Handwritten signature</i>
ZODPOVEDNÝ PROJEKTANT:	ING. A. DIENOVÁ
VYPRACOVAL:	ING. Š. HROMADA, ING. A. DIENOVÁ
KONTROLOVAL:	ING. Š. HROMADA <i>Handwritten signature</i>
ZÁKAZKOVÉ ČÍSLO:	—
MIERKA:	1:1000
DÁTUM:	03.2014
STUPEŇ:	RP
POČET FORMÁTOV:	04 x A4
ČÍSLO PRÍLOHY: <div style="border: 2px solid black; padding: 10px; display: inline-block; font-size: 24px; font-weight: bold;">B1.</div>	

STL=0,90
DAŽDOVÁ KANALIZÁCIA DN300
SPLAŠKOVÁ KANALIZÁCIA DN300
VODOVOD DN200

B4
SZ-104
24,000-191,20 m.n.m.

B3
SZ-104
24,000-183,20 m.n.m.

B2
SZ-104
24,000-192,16 m.n.m.

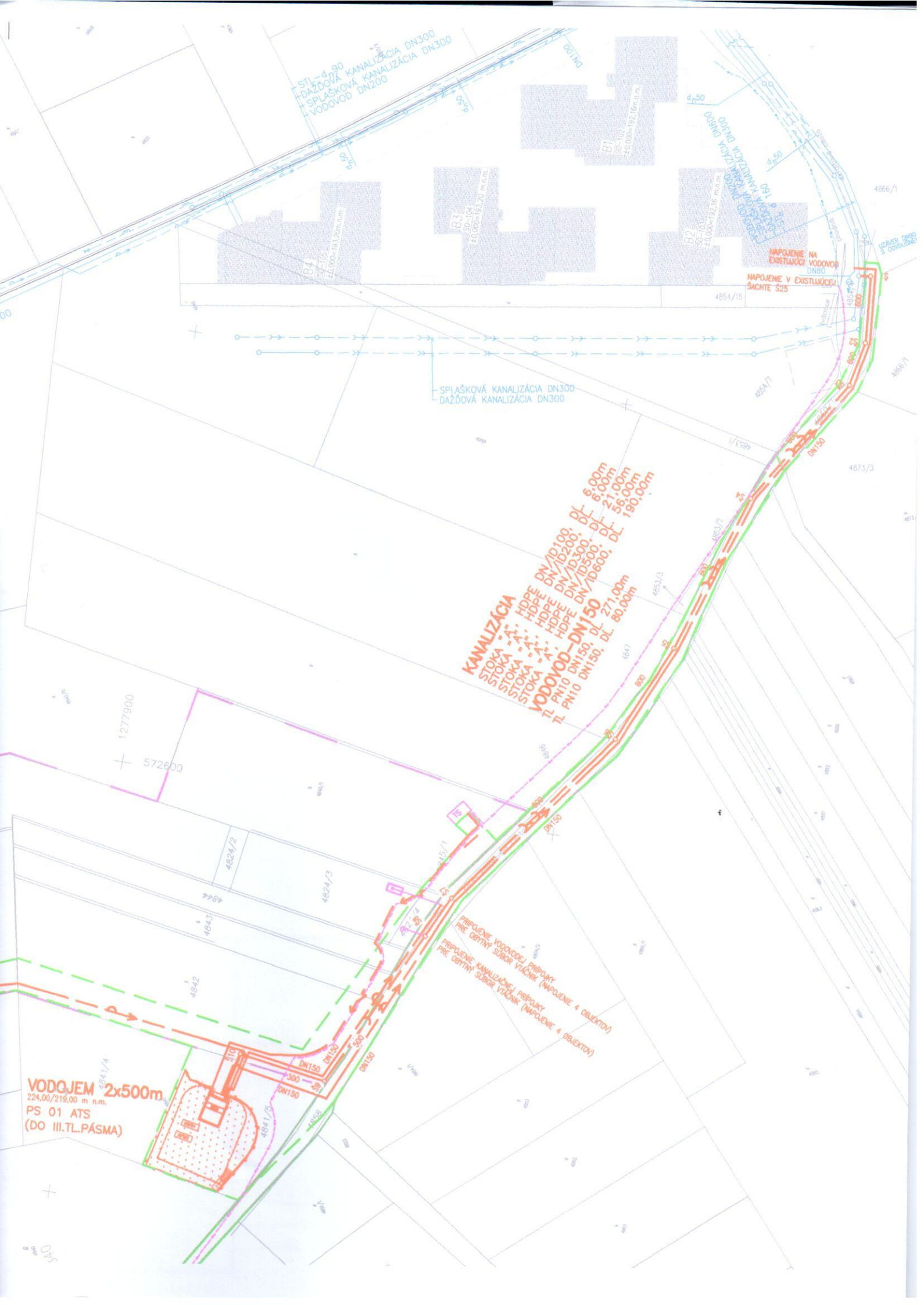
NAPOJENIE NA
EXISTUJÚCI VODOVOD
DN80
NAPOJENIE V EXISTUJÚcej
ŠACHTE S25

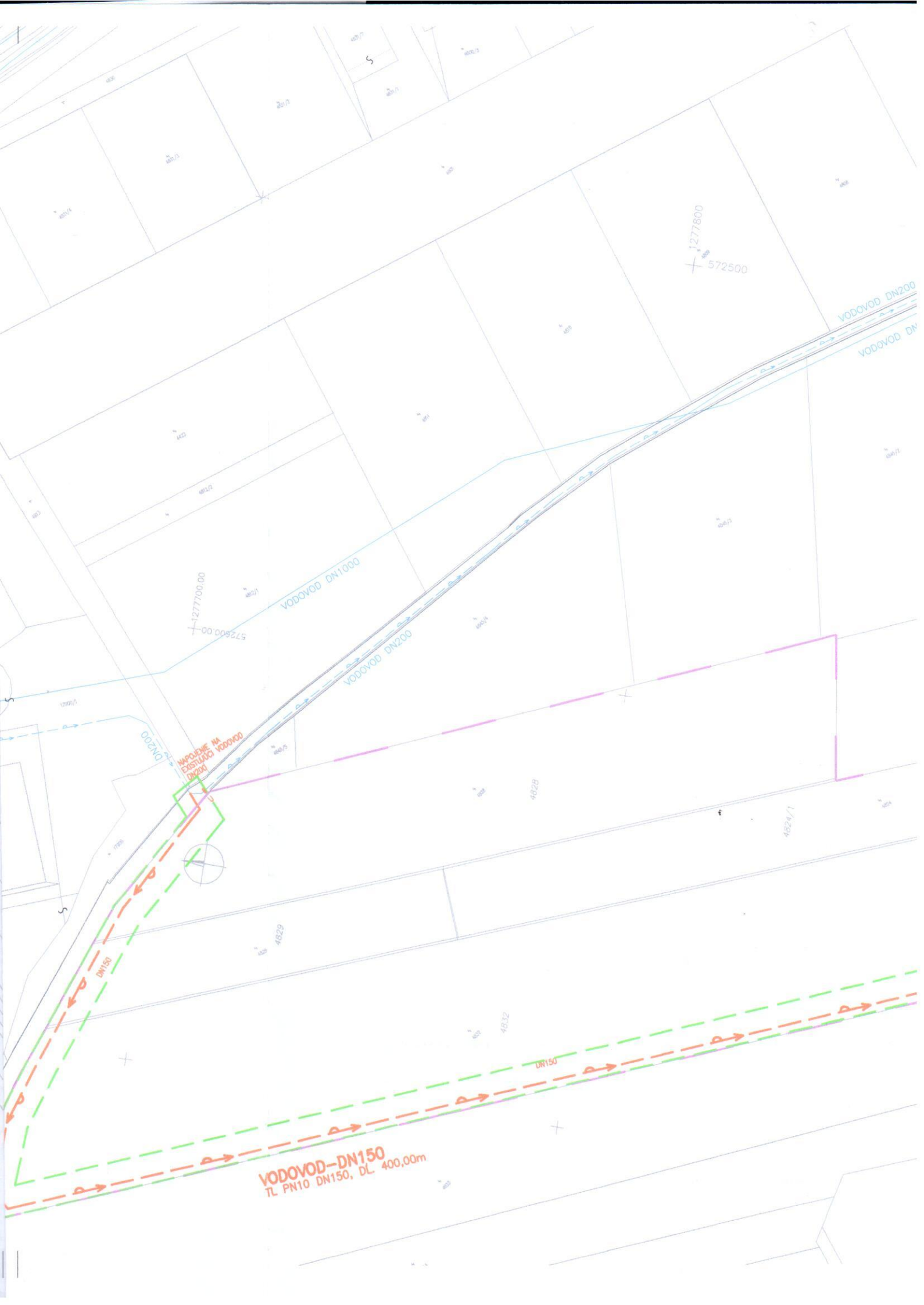
SPLAŠKOVÁ KANALIZÁCIA DN300
DAŽDOVÁ KANALIZÁCIA DN300

KANALIZÁCIA
STOKA A: HDPE DN/ID100; DL 6,00m
STOKA A: HDPE DN/ID200; DL 6,00m
STOKA A: HDPE DN/ID300; DL 27,00m
STOKA A: HDPE DN/ID500; DL 56,00m
STOKA A: HDPE DN/ID600; DL 190,00m
VODOVOD-DN150
TL PN10 DN150; DL 271,00m
TL PN10 DN150; DL 80,00m

PRÍPOJENIE VODOVODNÝCH PRÍPOJKY
PRE OBTÝNY SÚBOR VŤAČNÍK (NAPOJENIE 4 OBJEKTOV)
PRÍPOJENIE KANALIZAČNÝCH PRÍPOJKY
PRE OBTÝNY SÚBOR VŤAČNÍK (NAPOJENIE 4 OBJEKTOV)

VODQJEM 2x500m
224,00/219,00 m n.m.
PS 01 ATS
(DO III.TL.PÁSMA)





VODOVOD-DN150
TL PN10 DN150, DL 400,00m

MPOJENJE NA
EKZISTUJUCI
VODOVOD
DN200

VODOVOD DN1000

VODOVOD DN200

VODOVOD DN200

VODOVOD DN

572600,00
1277700,00

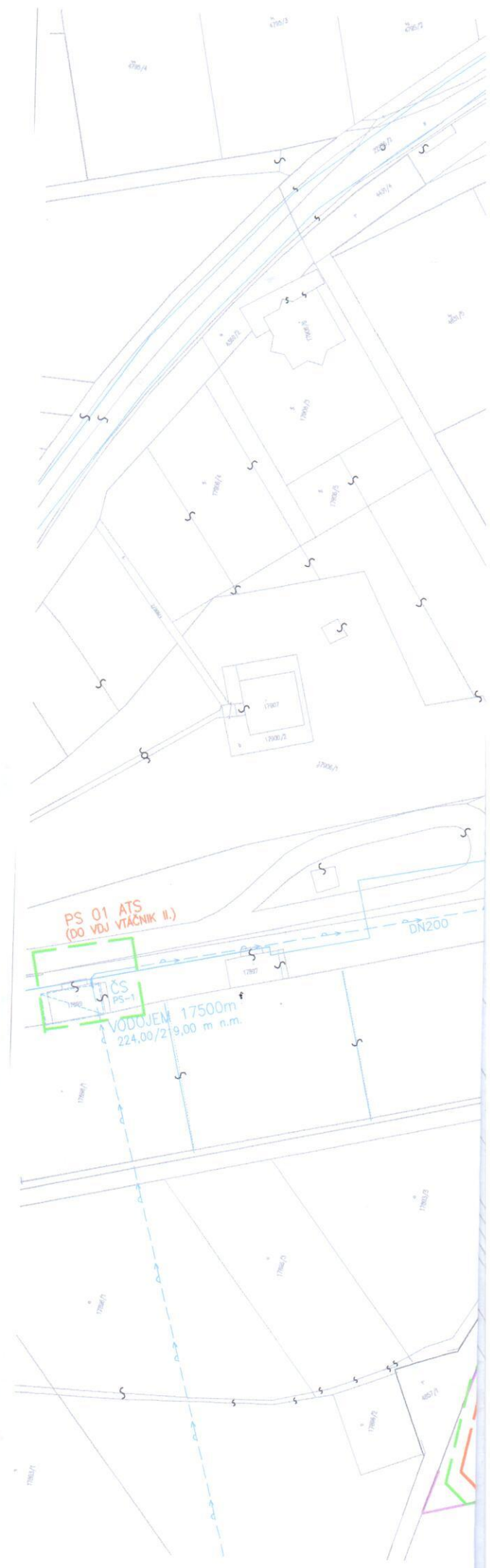
1277800
572500

4829

4832

4828


4824/1




PS 01 ATS
(DO VOJ VTAČNIK II.)

VODOJEM 17500m³
224,00/219,00 m n.m.

PS-1





LEGENDA

- KATASTER
- NAVRHOVANÝ VODOJEM V STAVBE "MČ BRATISLAVA VINOHRADY VTÁČNIK VODOJEM"
- KOMUNIKÁCIA Z ÚPZ



MČ BRATISLAVA VINOHRADY VTÁČNIK VODOJEM		HYDRO ING.ŠTEFAN HROMADA Sibirská 29, 831 02 Bratislava SLOVENSKÁ REPUBLIKA Tel.:00421/02/44460093 E-mail.:hydro@hydro-sk.sk	
PRÍLOHA: KATASTRÁLNA SITUÁCIA			
INVESTOR:	BRATISLAVSKÁ VODÁRENSKÁ SPOLOČNOSŤ,a.s., PREŠOVSKÁ 48, 826 46 BRATISLAVA		
HIP:	ING. Š.HROMADA <i>Štefan Hromada</i>		
ZODPOVEDNÝ PROJEKTANT:	ING. A.DIENOVÁ		
VYPRACOVAL:	ING. A.DIENOVÁ		
KONTROLOVAL:	ING. Š.HROMADA <i>Štefan Hromada</i>		
ZÁKAZKOVÉ ČÍSLO:	-	ČÍSLO PRÍLOHY: B8.	
MIERKA:	1:500		
DÁTUM:	03.2015		
STUPEŇ:	DUR		
POČET FORMÁTOV:	02 x A4		

